



a.s.d. "S.C. Geo Davidson"

Rapallo li 25-05-2018

Ami vo Provi. 26954 05/06/2018
DEL

Al Signor Sindaco
del Comune di Rapallo
dr. Carlo Bagnasco
p.zza delle Nazioni, 4
16035 Rapallo

p.c. all'attenzione
del Comandante Polizia Municipale
dr. Valerio Patrone

p.c. all'attenzione
del delegato allo Sport
sig. Vittorio Pellerano
c/o Ufficio Sport Comune di Rapallo

Oggetto: **10^a Raduno Cicloturistica - Rapallo → N.S.di Montallegro (III Prova di Campionato Provinciale) - 24 giugno 2018 - Memorial Luca Melis con tratto agonistico da via Fossato di Monti (Ponte A12) a Santuario N.S.di Montallegro**

Lo scrivente, Luigi Magri, nella sua qualità di presidente della a.s.d.S.C.Geo Davidson,
CHIEDE

alla S.V.:

- la prescritta autorizzazione allo svolgimento della Manifestazione e in particolare per quanto attiene la parte strettamente agonistica nel tratto della SP 58 compreso fra il Ponte A12 di via Fossato di Monti e il bivio per il Santuario di N.S.di Montallegro con arrivo al Santuario N.S.di Montallegro, interessando la strada comunale che dal bivio della SP 58 porta al Santuario N.S. di Montallegro;

- patrocinio del Comune di Rapallo;

- Coppa e/o Trofeo da consegnare alla Società Ciclistica partecipante alla manifestazione più numerosa;

- l'assistenza lungo il percorso:

→ **CICLOTURISTICO: percorso nel Comune di Rapallo → RITROVO, h 8,00, presso P.A.Volontari del Soccorso S. Anna-Rapallo, via L. Arpinati, 18 → Raggruppamento per PARTENZA, ore 9,30, via Tre Scalini → via S.Pietro → Cimitero nuovo → via S.Pietro → Piazzale Genova → via S.Maria Ponte Nuovo → v.San Lazzaro → v.S.Maria → v.S.Anna → v.Mameli → v.le Milano → v.Amendola → c.so Colombo → C. via San Michele → percorso extra-comunale → S.Margherita Ligure in Pagana → v. Trieste → v. Roma → v.le Rainusso → loc. San Lorenzo della Costa → loc. Ruta di Camogli → loc. S.Rocco di Camogli → loc. Ruta di Camogli → via XXV Aprile (strada per S.Martino di Noceto) → rientro nel Comune di Rapallo → loc. San Martino di Noceto → loc. Santa Maria del Campo → Casello A12 → via S.Anna → c.so G.Mameli → v.le Milano → P.zza Chile → via Zignago → v. A. Volta → v.Frantini → v.Emiliani → v.Bolzano → via f.lli Betti → sotto ponte A12 →**

INIZIO TRATTO AGONISTICO CICLOSCALATA → 1^a PARTENZA ore 10,50 / 2^a PARTENZA ore 10,53 → ponte A12 → loc. San Maurizio di Monti → bivio per Santuario N.S.di Montallegro → Santuario N.S. di Montallegro, rientro presso Volontari del Soccorso via San Maurizio di Monti, via Betti, via Bolzano, via Mameli e Via Arpinati

ASSOCIAZIONE SPORTIVA DILETTANTISTICA

S.C. Geo Davidson - via Trieste 11/G - 16035 RAPALLO - Tel-fax 0185/57.006

reg.ne CONI n° 24876 del 26-09-2006 - Regione Liguria

Cod.Fis.: 02828280103 - P.IVA: 00195590997

Affiliata a Federazione Ciclistica Italiana - codice 06X0114



a.s.d. "S.C. Geo Davidson"

di tre Agenti Polizia Municipale in moto, precisato che la manifestazione, per quanto attiene la Cicloturistica, si svolgerà in conformità ai disposti del Codice della Strada, mentre per quanto attiene il tratto Agonistico, si chiede la temporanea sospensione della Viabilità nei termini previsti dai vigenti regolamenti in materia dagli artt. 6 e 7 del Codice della Strada e gare ciclistiche.

La Manifestazione sarà assistita da:

- Vettura inizio Corsa
- Vettura fine Corsa
- Moto Ispettore di Percorso
- Moto Organizzazione
- n° 2 Ambulanze
- Medico Sportivo

Nel tratto Agonistico è prevista, da parte dell'Organizzazione, l'apposizione, 72 ore prima dello svolgimento della Gara, di cartellonistica indicante la Temporanea Sospensione della Viabilità e in particolare:

- Al Km 0 → Ponte A12 direzione passo della Crocetta
 - via S.Francesco Savio → sullo STOP
 - loc. S.Maurizio di Monti → ambo i sensi di marcia
 - bivio SP 58 – Santuario N.S. di Montallegro → direzione Rapallo
 - bivio SP 58 – Santuario N.S. di Montallegro → direzione Santuario N.S. di Montallegro
 - Santuario N.S. di Montallegro → direzione Rapallo
- e personale a terra presidierà le intersezioni della viabilità secondaria, mentre le moto organizzazione assisteranno i Ciclisti lungo tutto il percorso.

Certo della cortese attenzione per quanto sopra e auspicando positivo riscontro, nel rimanere a disposizione per quant'altro si rendesse necessario in merito colgo l'occasione per porgere cordiali saluti.

a.s.d. S.C. Geo Davidson
il presidente

Luigi Magri

per comunicazioni:

Luigi Magri

cellulare 335/8488285

e-mail magrizanfa@alice.it

ASSOCIAZIONE SPORTIVA DILETTANTISTICA

S.C. Geo Davidson – via Trieste 11/G – 16035 RAPALLO - Tel-fax 0185/57.006

reg.ne CONI n° 24876 del 26-09-2006 – Regione Liguria

Cod.Fis.: 02828280103 – P.IVA: 00195590997

Affiliata a Federazione Ciclistica Italiana – codice 06X0114



Comune di Rapallo

Uffici Cultura Turismo e Sport

Piazza delle Nazioni 4

Tel. 0185.680374-371

sport@comune.rapallo.ge.it

MANLEVA MANIFESTAZIONE

Io sottoscritto Luigi Magri, in qualità di presidente della a.s.d. S.C.Geo Davidson, con sede in Rapallo, via Trieste, 11/G,

Cod.Fis.: 02828280103 – P.IVA: 00195590997

Relativamente alla manifestazione: **10ª edizione della Cicloturistica Rapallo-Santuario N.S.di Montallegro con tratto agonistico (Cicloscalata)**

Data svolgimento: **24 giugno 2018**

DICHIARA

Di manlevare il Comune di Rapallo da ogni e qualsiasi responsabilità civile, penale ed amministrativa, anche a riguardo di terzi

- in ordine alla manifestazione ed al relativo svolgimento della stessa, compresi eventuali allestimento e disallestimento ed uso di strutture comunali;
- ed anche in ordine all'uso di materiale comunale fatto salvo il risarcimento del danno a favore della stessa Amministrazione per nocimenti e sottrazioni cagionate al bene, alla struttura ed agli impianti da parte di fruitori.

Rapallo li, 30 maggio 2018












Luigi Magri










a.s.d. S.C. Geo Davidson
via Trieste, 11G – Rapallo
tel.fax 0185/263959 cell. 3665665949 – e-mail magrizanfa@alice.it



STRADE INTERESSATE DAL TRANSITO DELLA CICLOTURISTICA – RAPALLO → SANTUARIO N.S.di MONTALLEGRO

RAPALLO	via L.Arpinati → RITROVO sede P.A.Volontari del Soccorso di S.Anna - Rapallo		
	via Tre Scalini → Partenza	 	
	via L.Arpinati		
	via San Pietro sino cimitero nuovo e ritorno		
	Piazzale Genova		
	via Santa Maria		
	Ponte nuovo x San Massimo - via San Lazzaro		
	Via Santa Maria		
	Via Sant'Anna		
	Via Mameli		
	Viale Milano		
	Via Amendola		
	c.so C.Colombo		
	Via S.Michele di Pagana		
SANTA MARGHERITA L.	via Pagana		SP 227
	via Trieste		
	via Roma		
	c.so E.Rainusso		
	c.so N.Cuneo		
	via San Lorenzo		
	via Aurelia (loc. San Lorenzo della Costa)		S.S.1
	via Aurelia		
CAMOGLI	loc. Ruta di Camogli – dopo Galleria svolta a sinistra per loc. S.Rocco		
	via Franco Molfino		
	Park via Franco Molfino (loc. S.Rocco di Camogli) → inversione di marcia		
	via Franco Molfino		
	loc. Ruta di Camogli → attraversamento via Aurelia SS1		
	via XXV Aprile		
RAPALLO	via S.Martino di Noceto		
	via S.Maria del Campo		
	p.le Genova – Casello A12		
	via S.Anna		
	c.so G.Mameli		
	v.le Milano		

	Piazza Chile		
	via Zignago		
	Via Volta		
	Via Frantini		
	Via Emiliani		
	Via Bolzano		
	via f.lli Betti → fino al ponte A12		
RAPALLO	via Fossato di Monti → dal ponte A12		
	via San Maurizio di Monti		
	bivio per Santuario N.S. di Montallegro		
	strada comunale per Santuario N.S. di Montallegro		
	Rientro alla sede dei Volontari di Soccorso di Sant'Anna: Da Montallegro, via San Maurizio di Monti, via Betti, via Bolzano, via Mameli, via Arpinati		



a.s.d. S.C. Geo Davidson
via Trieste, 11/G
16035 Rapallo
tel. 335/8488285



p.a. VOLONTARI del SOCCORSO
di S. ANNA-RAPALLO



8727823 | Ciclismo - Strada | Cicloturistica Rapallo-Montallegro 2018

Rapallo -> Rapallo

49.357 km 977 m 978 m 5 m 583 m



<5% <7% <10% <15% >15%



Leaflet | Powered by GraphHopper API

1 km



Segnala un errore nella mappa

Il diritto di riproduzione è riservato unicamente ad un utilizzo personale e privato (no uso commerciale). Quando si pratica la vostra attività, rispettate le proprietà e le strade private.

© 2018 Openrunner

CICLOTURISTICA RAPALLO - SANTUARIO N.S.di MONTALLEGRO
CON TRATTO AGONISTICO 10^ CICLOSCALATA RAPALLO - SANTUARIO N.S.di MONTALLEGRO

Cronotabella e note di percorso

H 7,30 - 9,05			RITROVO e PARTENZA --> SEDE P.A.VOLONTARI del SOCCORSO di S.ANNA Rapallo - via L.Arpinati, 18		Cronotabella Media Km/h	
distanze			Comune	note - riferimenti sul percorso	20	
percorsi	parziali	al km 0			20	
0,000			Rapallo	sede P.A.Volontari del Soccorso	9,10	
0,000				incrocio via Tre Scalini - RADUNO - h 9,15	9,20	
2,000	2,000			via San Pietro - nuovo cimitero - via San Pietro cas. A12	9,26	
4,000	2,000			Via Santa Maria -ponte nuovo- via S.Lazzaro - Via S.Maria	9,32	
6,000	2,000			A12-via S.Anna-v.Mameli-v.Milano- v.Amendola	9,38	
7,500	1,500			Corso Colombo - San Michele - sal. Pagana	9,45	
9,000	1,500		S.Margherita Lig.	Hotel Imperiale - Via Trieste - stazione FS - via Roma	9,49	
10,000	1,000			v.le Rainusso	9,52	
14,000	4,000			salita Guglielmina	10,04	
17,000	3,000			loc. San Lorenzo della Costa - SS 1 Aurelia	10,13	
17,000	0,000		Camogli	inizio galleria Ruta di Camogli	10,13	
18,000	1,000			park loc. S.Rocco di Camogli	10,15	
19,000	1,000			loc. Ruta di Camogli	10,18	
19,700	0,700		Rapallo	Chiesa Millenaria Ruta di Camogli	10,20	
24,700	5,000			loc. Santa Maria del Campo	10,27	
27,700	3,000			loc. S.Anna - v. Mameli - viale Milano - p.zza Chile	10,35	
28,500	0,800			via Zignago - via Volta - v. Frantini - v. Emiliani	10,37	
29,000	0,500			via Bolzano	10,38	
32,000	3,000			via f.lli Betti - ponte A12 - KM 0 inizio Cicloscalata	10,47	10,50
40,700	8,700			ARRIVO Santuario N.S.di Montallegro	11,12	11,12
49,400	8,700			RIPARTENZA dal Santuario N.S.di Montallegro	11,40	11,37
53,000	3,600		ARRIVO RAPALLO presso Volontari S.Anna	12,15		
			RAPALLO - 1^ PARTENZA ore 10,50		1^ Partenza	2^ Partenza
			RAPALLO - 2^ PARTENZA ore 10,53		Media Km/h	Media Km/h
percorsi	parziali	all'arrivo	località	note	24	12
0,000			Ponte A12	via Fossato di Monti	10,50	10,53
0,358			cartello inizio salita		10,51	10,55
0,635			v. S.Francesco S.	incrocio a sinistra	10,52	10,56
2,225			loc. Il porto ex cava		10,56	11,04
3,190			loc. il piano		10,58	11,09
3,794			passo al Gropallo	incrocio a destra	10,59	11,12
4,546			alla Chiesa	incrocio a destra	11,01	11,16
4,789			loc. Ca' Noe	incrocio a sinistra	11,02	11,17
6,190			bivio per il Santuario	deviazione a destra	11,05	11,24
6,959			fermata BUS Codevilla	segue tornante	11,07	11,28
7,700			ultimo chilometro		11,09	11,32
8,700			Arrivo	Santuario N.S.di Montallegro	11,12	11,37

inizio cicloscal.
 primo arrivo
 ultimo arrivo
 termine manifest.

ANNOTAZIONI PERCORSO

rientro da Montallegro	Km 8,7
via Betti - v. Bolzano - v. Mameli - v.Arpinati	Km 3,6
sede Volontari del soccorso Sant'Anna	